



Plan Odnowy Miejscowości Zagorzyce

2012-2020

Opracowała: mgr Agnieszka Zawadzka
Sprawdziła: mgr Maria Kwiatkowska
Weryfikował: dr Marek Szuszman

Zagorzyce 2012

Spis treści

I. INFORMACJE OGÓLNE O GMINIE RADZIEJÓW	3
II. CHARAKTERYSTYKA MIEJSCOWOŚCI	6
III. INWENTARYZACJA ZASOBÓW SŁUŻĄCYCH ODNOWIE MIEJSCOWOŚCI	10
IV. WIEŚ W OBIEKTYWIE	15
V. ANALIZA SWOT	28
VI. PLANOWANE ZADANIA INWESTYCYJNE	30
VII. PODSUMOWANIE	33
VIII. BIBLIOGRAFIA, ŹRÓDŁA	35

I. Informacje ogólne o gminie Radziejów

Gmina Radziejów leży w środkowo - wschodniej części historycznego terenu Kujaw. Znajduje się we wschodniej części Niziny Wielkopolsko - Kujawskiej.

Uwzględniając uwarunkowania administracyjne gmina położona jest w południowej części województwa kujawsko - pomorskiego i wchodzi w skład powiatu radziejowskiego. Od wschodu graniczy z gminami Bytoń i Osiecin, od zachodu z gminą Kruszwica, od północy z gminą Dobrze, od południa z gminą Piotrków Kujawski. Siedzibą władz gminy jest miasto Radziejów.

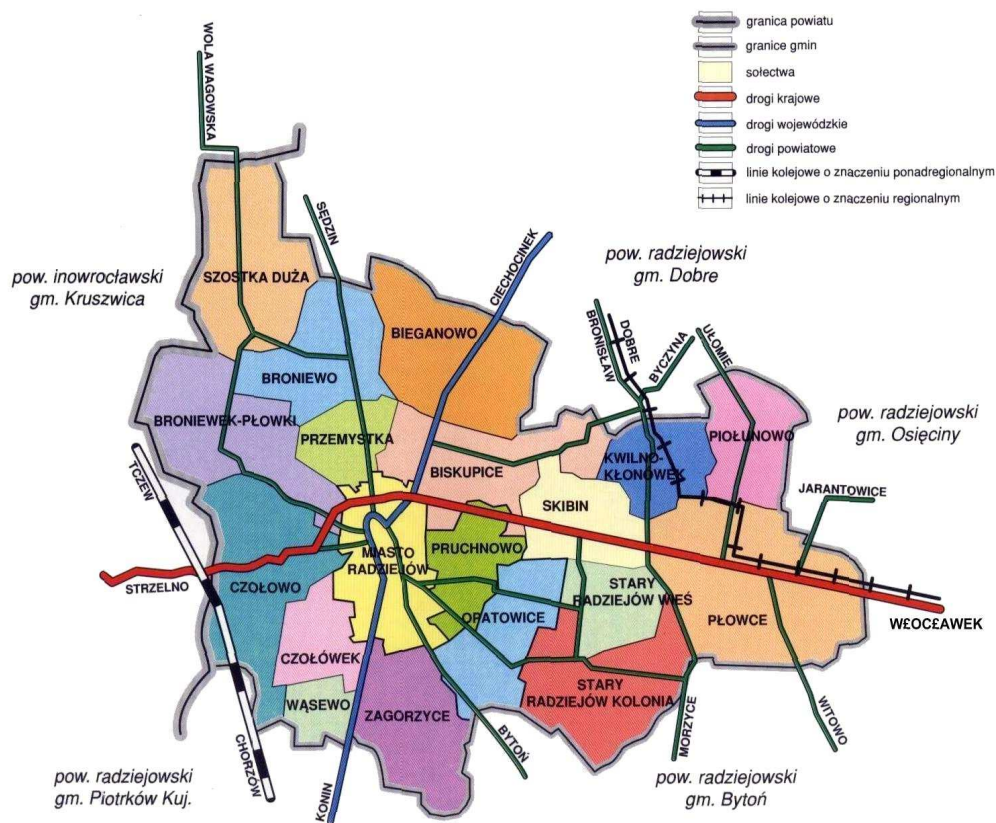
Powierzchnia gminy wynosi 92,6 km², z czego użytki rolne zajmują 8779 ha. Obszar gminy zamieszkuje 4530 mieszkańców, średnia gęstość zaludnienia wynosi 49 osób/km².

Według danych Urzędu Gminy Radziejów na jej terenie wyszczególnionych jest 18 sołectw i 27 miejscowości.

Gmina charakteryzuje się wysoką produkcją towarową. Główne kierunki produkcji to bydło mleczne, opasowe, trzoda chlewna oraz uprawa zbóż, buraków cukrowych, rzepaku i warzyw gruntowych.

Przez obszar gminy przebiega magistrala węglowa - linia kolejowa łącząca bezpośrednio zagłębie węglowe Górnego Śląska z Gdynią. Składa się ona z dwóch części:

- Południowej Herby Nowe - Karsznice - Inowrocław - Nowa Wieś Wielka (253 km)
- Północnej Nowa Wieś Wielka - Bydgoszcz - Kościerzyna - Gdynia.



Mapa gminy Radziejów z podziałem na sołectwa

Infrastrukturę drogową w gminie stanowią: droga krajowa nr 62 Włocławek – Radziejów – Anusin o długości 12,1 km, droga wojewódzka nr 266 Ciechocinek – Radziejów – Konin o długości 5,3 km, drogi powiatowe – 46,5 km oraz 89, 75 km dróg gminnych.

Obszar obecnej gminy od wczesnego średniowiecza związany był z Kujawami i wyodrębnionym w końcu XIII wieku księstwem kujawskim. Do końca okresu przedrozbiorowego teren gminy znajdował się w granicach województwa brzesko – kujawskiego i powiatu radziejowskiego. Później, w wyniku rozbiorów i podczas zaborów jego podległość administracyjna zmieniała się kilkakrotnie. Od 1918 r. teren gminy znalazł się w granicach powiatu nieszawskiego, w województwie warszawskim. Od 1 kwietnia 1938 r.

razem z powiatem nieszawskim, włocławskim, lipnowskim i rypińskim znalazł się on w granicach województwa pomorskiego.

W 1975 roku, kiedy wszedł w życie dwustopniowy podział administracyjny Państwa i nastąpiła likwidacja powiatu radziejowskiego, terytorium Gminy weszło w skład utworzonego wówczas województwa włocławskiego. W roku 1992 podzielono Miasto i Gminę Radziejów na dwie niezależne jednostki: Gminę Radziejów i Miasto Radziejów. Odrodzenie powiatu nastąpiło z początkiem 1999 roku, a gmina Radziejów weszła w skład powiatu radziejowskiego, w województwie kujawsko-pomorskim.


Z Gminą Radziejów wiąże się ważna dla historii Polski bitwa stoczona pod Płowcami 27 września 1331 roku pomiędzy wojskami Władysława Łokietka i armią krzyżacką. Bitwa ta rozwiała legendę o niepokonanych Krzyżakach, choć nie zakończyła się jednoznacznym zwycięstwem Polaków.

Świadectwem bogatej przeszłości są zabytki i dobra kultury na terenie gminy, które znajdują się pod ochroną prawną i opieką konserwatorską. Należy tutaj wymienić :

- pradziejowy kompleks osadniczy Opatowice - tzw. Wzgórze Prokopiaka,
- zespoły dworsko - parkowe w Biskupicach, Czołótku, Płowcach, Przemystce i Skibinie,
- park podworski w Broniewie,
- kościół parafialny pw. św. Wojciecha i Barbary w Broniewie,
- kapliczki przydrożne w Broniewie, Czołowie, Czołótku i Kłonótku,
- cmentarz rzymsko - katolicki w Broniewie,
- cmentarz poległych w bitwie z 1331 roku w Płowcach,
- pomnik dla uczczenia zwycięskiej bitwy Władysława Łokietka z wojskami Zakonu Krzyżackiego w Płowcach.

Przez teren gminy przebiegają również szlaki turystyczne. Szlak Łokietka wiedzie z Inowrocławia przez Kruszwicę, Radziejów, Płowce do

Kowala, Szlak Powstania Styczniowego na Kujawach prowadzi z Aleksandrowa Kujawskiego przez Krzywosądz, Dobre, Radziejów, Piotrków Kujawski, Babiak, Izbicę Kujawską, Brześć Kujawski do Włocławka. Lokalnym szlakiem turystycznym jest Szlak Bitwy pod Płowcami wiodący z Radziejowa przez Pruchnowo, Stary Radziejów, Płowce, Witowo do Osiecin oraz Szlak Piastowski.



Herb Gminy Radziejów



Flaga Gminy Radziejów

II. Charakterystyka miejscowości

Zagorzycy położone są ok. 3 km na południe od miasta Radziejowa. Nazwa wsi pochodzi od imienia Zagór. Nosił je prawdopodobnie jeden z pierwszych osadników, być może zasadzca, który założył tę miejscowość.

Na terenie wsi odnaleziono groby związane z kulturą pucharów lejkowatych ze środkowego neolitu.

W 1489 roku w Zagorzycach było 11 łąnów zagospodarowanych, z których opłacano pół marki i 4 grosze czynszu, 6 łąnów opuszczonych, dziedziczny młyn wietrzny i folwark. Według Boruckiego w tym czasie Zagorzycy były własnością rodziny Zagórskich.

W latach 1560 – 1582 właścicielami byli bracia Szymon i Jan Zagórscy.

Wg rejestrów poborowych powiatu radziejowskiego z 1557 roku wieś Zagorzycy należała do parafii Kaczewo. Liczyła 7 łąnów. Zamieszkiwana była

PLAN ODNOWY MIEJSCOWOŚCI ZAGORZYCE

przez 6 zagrodników. Składała się z działu Jana i Wojciecha liczącego 8 domów i działu Michała.

Po prawie trzydziestu latach można zauważyć tak jak w większości wsi kujawskich regres demograficzny. W części Jana nie było już zabudowań, natomiast część Wojciecha składała się z 3 domów. Dział Michała złożony był z 6 domów.

Z rejestru pogłównego z 1674 wiemy, że dział Biechowskiego herbu Ogończyk zamieszkiwany był przez 2 szlachciców i 21 plebejuszy. Część Wojciecha składała się z działów należących do 2 szlachciców zagrodowych i zamieszkała była przez 6 plebejuszy. W 1775 r. liczyły 13 domów.

W 1779 roku w czasie wizytacji kościelnej kanclerza katedry wrocławskiej Józefa Glińskiego, Zagorzycy były już własnością tylko Wincentego Modlińskiego i zamieszkałe było przez 88 ludzi. W 1783 być może już po śmierci Modlińskiego, Zagorzycy przeszły na własność szambelana Leona Gąsiorowskiego.

Część Zagorzyc należała z pewnością do rządu, skoro tak zostały zakwalifikowane w 1827 roku. Liczyły wtedy 16 domów, w których mieszkało 136 mieszkańców.

W 1892 folwark Zagorzycy uznawany był za rozległy. Liczył 801 mórg. Zabudowania liczyły 10 budynków murowanych, 3 drewniane. Wieś Zagorzycy liczyła 176 mórg i 65 mieszkańców.

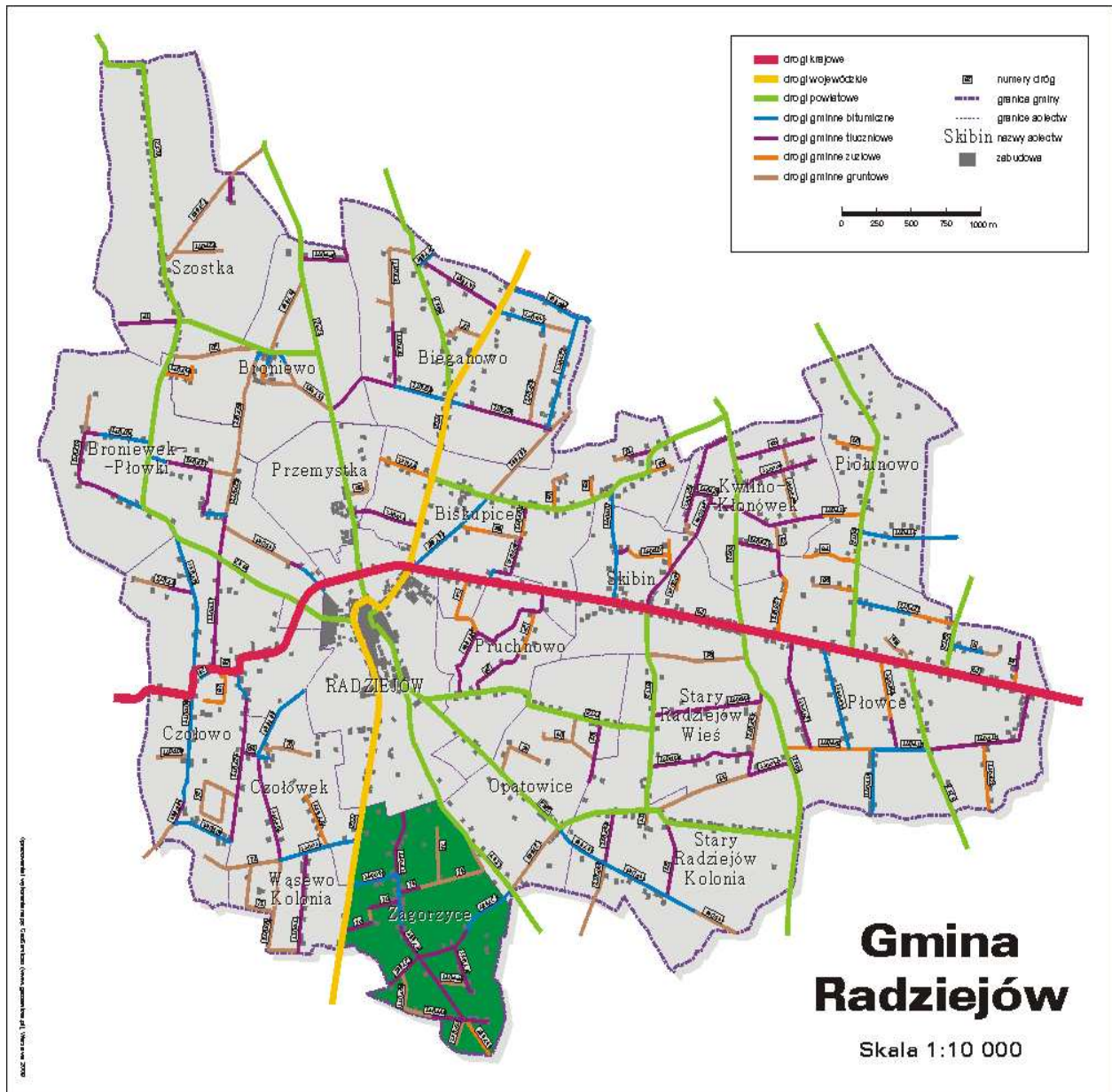
Po 1867 roku Zagorzycy należały do gminy Radziejów.

W okresie międzywojennym nastąpiła zmiana przynależności administracyjnej parafii. Część północna Zagorzycy została przyłączona do parafii Wniebowzięcia N.M.P. w Radziejowie. Granicą jest droga prowadząca do Opatowic i Świątnik.

PLAN ODNOWY MIEJSCOWOŚCI ZAGORZYCE

Zagorzyce	
Województwo	Kujawsko- Pomorskie
Powiat	Radziejowski
Gmina	Radziejów
Liczba ludności	229
Powierzchnia	430,9305 ha

PLAN ODNOWY MIEJSCOWOŚCI ZAGORZYCE



Mapa obrazująca Gminę Radziejów z zaznaczonym położeniem Zagorzyc

W miejscowości Zagorzyc funkcję sołtysów piastowali kolejno po II wojnie światowej:

- 1947-1957 Stefan Hetman
- 1957-1965 Henryk Wasilewski
- 1965-1973 Bogdan Kornacki
- 1973-1986 Eugeniusz Rajski
- 1986-1992 Bogdan Kornacki
- 1992-1996 Stanisław Szczuczyński
- od 1996 – Krzysztof Nowowiejski

III. Inwentaryzacja zasobów służących odnowie miejscowości.

DZIEDZICTWO KULTUROWE I ZASOBY PRZYRODNICZE	
Obiekty zabytkowe	W miejscowości nie znajdują się obiekty zabytkowe.

PLAN ODNOWY MIEJSCOWOŚCI ZAGORZYCE

Obiekty o wartościach historycznych i sentymentalnych	<ul style="list-style-type: none">• Figurki, kapliczki przydrożne <p>Okolica ubarwiona jest przydrożnymi figurkami i kapliczkami. Każda z nich ma swoją historię i jakąś legendę. Powstawały jako wotum dziękczynne za zdrowie i pomyślność.</p> <p>W Zagorzycach znajdują się dwie murowane figurki oraz jedna kapliczka:</p> <ol style="list-style-type: none">1. Figurka Matki Boskiej z 1925 roku znajdująca się w centrum wsi. W czasie wojny została ukryta w gospodarstwie państwa Nowowiejskich, przed zniszczeniem przez niemieckiego okupanta. Po wojnie figurka trafiła na swoje miejsce w Zagorzycach. Co roku w maju mieszkańcy gromadzą się przy niej i śpiewają pieśni majowe.2. Figurka Matki Boskiej z 1957 roku jej fundatorami i opiekunami byli Józef i Helena Ulewiczowie.3. W czasach przed wojennych kapliczkę pobudowała i ufundowała rodzina Płoszaj.
DZIEDZICTWO RELIGIJNE I HISTORYCZNE	
Tradycje, obrzędy, gwara	<p>W dalszym ciągu praktykowany jest zwyczaj, chodzenia z „szobką bożonarodzeniową” oraz „chodzenie z kozą” zwyczaj kultywowany od Bożego Narodzenia do święta Trzech Króli”.</p> <p>Zagorzyce należą częściowo do parafii p.w. Wniebowzięcia Najświętszej Maryi Panny w Radziejowie oraz Zagorzyce Kolonia do parafii p. w. Świętego Jakuba Apostoła</p>

PLAN ODNOWY MIEJSCOWOŚCI ZAGORZYCE

	<p>w Piotrkowie Kujawskim. Tradycją jest zwyczaj tzw. odpustów tj. w Radziejowie odpust przypada na pierwszą niedzielę października, w Piotrkowie Kujawskim odpust przypada 25 lipca.</p>
Legendy, podania i fakty historyczne	<p>Nazwa wsi pochodzi od imienia Zagór. Nosił je prawdopodobnie jeden z pierwszych osadników, być może zasadźca, który założył tę miejscowość.</p>
INFRASTRUKTURA TECHNICZNA	
Zaopatrzenie w energię elektryczną	<p>Miejscowość Zagorzyce zasilana jest w energię elektryczną od 1957 roku. Zaopatrywana jest w energię elektryczną przez Koncern ENERGA S.A., obsługiwany jest przez Rejon Energetyczny Radziejów / siedziba w Gdańsku.</p> <p>W 2005 roku na terenie miejscowości Zagorzyce powstały siłownie wiatrowe.</p>
Zaopatrzenie w ciepło	<p>Zaopatrzenie miejscowości w ciepło oparte jest na indywidualnych źródłach ciepła. W zdecydowanej większości gospodarstw wykorzystuje się węgiel lub miał, pojedyncze domy ogrzewane są gazem bezprzewodowym.</p> <p>Indywidualne źródła ciepła i kotłownie emitujące do atmosfery SO₂, NO₂ i CO w ilościach, które dla pojedynczego pieca czy kuchni wydają się znikomo małe, ale są jednak uciążliwe ze względu na bezpośredniość oddziaływania na środowisko.</p>
Zaopatrzenie w gaz	<p>W miejscowości rozwinięta jest gospodarka gazem</p>

PLAN ODNOWY MIEJSCOWOŚCI ZAGORZYCE

	beprzewodowym (butle gazowe), który używany jest w gospodarstwach domowych głównie do przygotowywania posiłków.
Sieć wodociągowa	Długość sieci wodociągowej w gminie wynosi 121,7 km. Jej mieszkańcy zaopatrywani są w wodę z dwóch stacji uzdatniania wody – w Szostce i Płowcach. W miejscowości sieć wodociągowa została podłączona w 1993 roku. Część mieszkańców Zagorzyc zasilana jest z hydroforni Szostka – zmodernizowanej w 2011 roku a część z hydroforni z Płowiec - zmodernizowanej w 2009 roku.
Sieć telekomunikacyjna	Pierwszy telefon był założony w 1977 roku u Feliksa Gębali – Prezesa Kółka Rolniczego. Po 14 latach w 1991 roku Zagorzyc zostały podłączone do sieci telekomunikacyjnej w Radziejowie.
Gospodarka ściekowa	Istnieją przydomowe oczyszczalnie ścieków. Większość gospodarstw posiada jednak szamba wybieralne.
Usuwanie odpadów	W Zagorzycach znajdują się kosze na śmieci, które raz w miesiącu opróżnia Firma „Saniko” i składowe na wysypisku w Machnacu k. Włocławka.
GOSPODARKA I ROLNICTWO	
Gospodarstwa rolne	Na terenie miejscowości zarejestrowanych jest 50 gospodarstw rolnych.
KAPITAŁ SPOŁECZNY I LUDZKI	

**Organizacje,
stowarzyszenia
działające na terenie
miejscowości**

- **KÓŁKO ROLNICZE**

Kółko Rolnicze w Zagorzycach powstało na przełomie lat 1956 – 1957. Prezesem Kółka był Feliks Gębala. Liczyło 67 członków. Kółko Rolnicze w swoim posiadaniu miało kopaczkę konną do kopania ziemniaków, siewnik do buraków, siewnik do zboża, dwa agregaty, przetrząsarkę do siana.

- **KOŁO GOSPODYŃ WIEJSKICH**

Powstało w 1971 r. Przez cały okres działalności przewodniczącymi KGW były:

- 1971-1980 Maria Nowowiejska, Koło liczyło 47 pań,
- 1980 – 1988 Krystyna Gębala, Koło liczyło 43panie,
- 1988 – 1994 Hanna Rajska, Koło liczyło 39 pań,
- 1995 KGW zostało rozwiązane i nie działało do końca 2007 roku
- 2008 – 2010 Grażyna Izydorczyk, Koło liczyło 38 pań,
- 2011 do chwili obecnej Wioletta Topolska, Koło liczy ok. 18 pań.

W ramach działalności KGW odbywały się kursy gotowania i pieczenia. Corocznie organizowano zabawę choinkową dla dzieci, zabawy karnawałowe i sylwestrowe dla dorosłych. Na zorganizowanie zabawy KGW musiało mieć zezwolenie od władz Gminy i Miasta w Radziejowie. Organizowane też były wyjazdy na wycieczki.

- **Związek Socjalistyczny Młodzieży Polskiej**

PLAN ODNOWY MIEJSCOWOŚCI ZAGORZYCE

	<p>ZSMP w Zagorzycach powstał w 1978 roku. Założycielką była Halina Błachowiak. Związek skupiał młodzież z terenów wiejskich.</p>
--	---

IV. Wieś w obiektywie



Figura Matki Boskiej z 1925 roku



Figura Matki Boskiej z 1957 roku



Kapliczka przydrożna z okresu wojennego



**Świetlica w Zagorzycach z 1972 roku - zbudowana przez mieszkańców
w czynie społecznym**



Siłownie wiatrowe w Zagorzycach



**Sesja inauguracyjna nową kadencję Rady Gminy Radziejów
30 czerwca 1994 rok**



Wycieczka mieszkańców Zagorzyc do Krakowa w 1969 roku

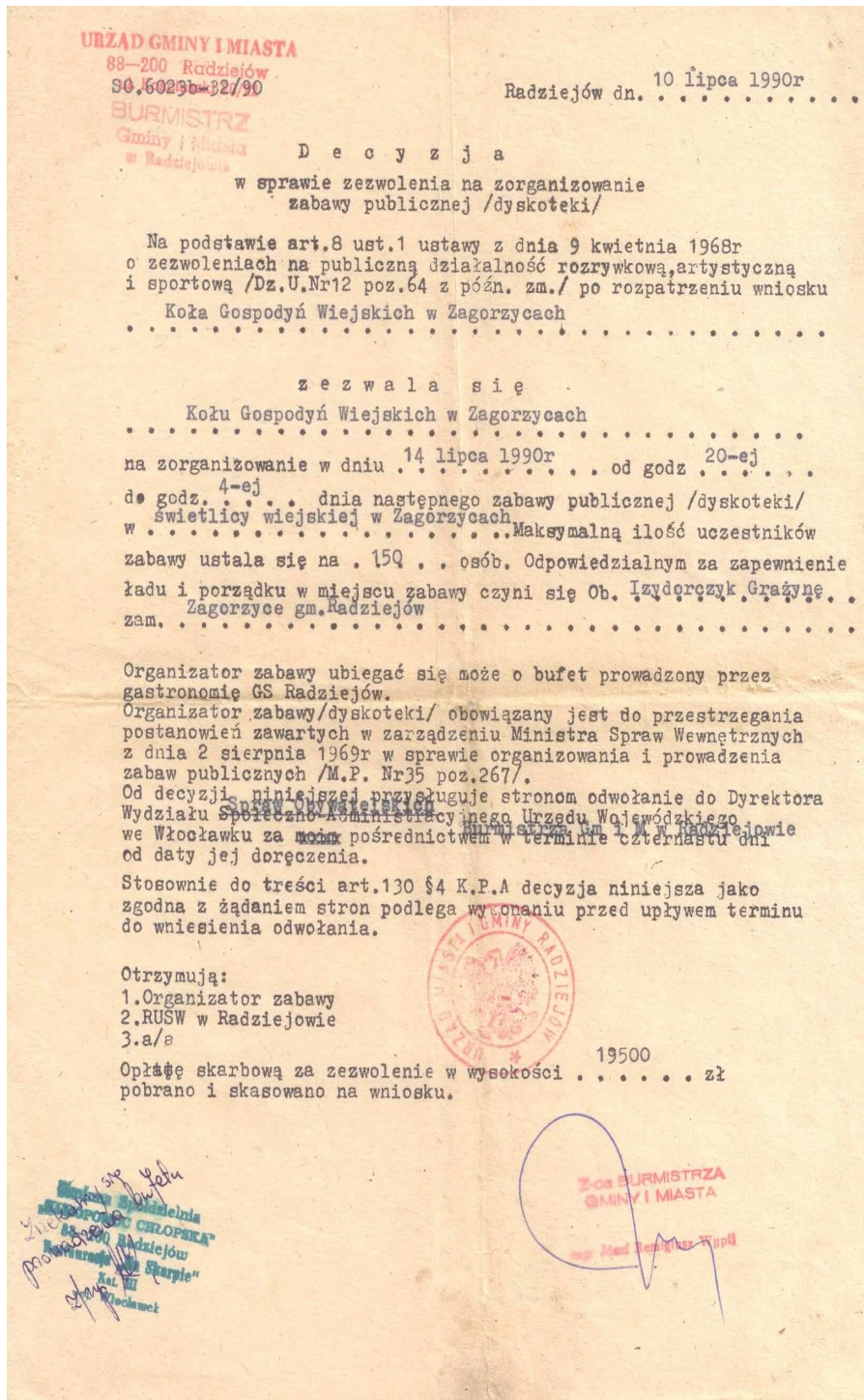


Wycieczka KGW do Świętej Lipki w 1975 roku



Wycieczka KGW Zagorzyce do Warszawy w 1979 roku

PLAN ODNOWY MIEJSCOWOŚCI ZAGORZYCE



Decyzja w sprawie zezwolenia na zorganizowanie zabaw w świetlicy w Zagorzycach



**dr Marek Szuszman – Wójt Gminy Radziejów
podczas przemówienia na Dożynkach Gminno- Parafialnych w Zagorzycach
4 września 2011 roku**



Marzena Siarkowska i Marek Szczuciński - Starostowie Dożynek w Zagorzycach



Reprezentacja mieszkańców Zagorzyc w korowodzie dożynekowym



wystawa wieńców dożynkowych



V. ANALIZA „SWOT”

Analiza SWOT (Strengths, Weaknesses, Opportunities, Threats) identyfikuje oraz ocenia silne i słabe strony społeczności oraz przyszłe szanse i zagrożenia wynikające z wpływu otoczenia i zmian w nim zachodzących.

Szansę i zagrożenia odnosi się do czynników zewnętrznych, nad którymi nie ma kontroli.

Silne i słabe strony tkwią w czynnikach wewnętrznych. Analiza tych czynników pozwala zidentyfikować słabe i mocne strony, jej celem jest wykorzystanie mocnych stron i wyeliminowanie słabych.

Silne strony – uwarunkowania, stanowiące mocne strony wsi, elementy przewagi nad innymi, które należy wykorzystać aby osiągnąć zamierzone cele.

Szanse – czyli czynniki, które mogą być traktowane jako pomocne i przy odpowiednich działaniach wykorzystane jako uwarunkowania sprzyjające rozwojowi wsi.

Słabe strony – obecnie istniejące problemy i bariery, które należy wyeliminować aby nie utrudniały osiągnięcia misji.

Zagrożenia – czyli czynniki zagrażające realizacji misji, których wpływ może osłabić podejmowane działania.

Plan odnowy miejscowości powinien opierać się na mocnych stronach mieszkańców, powinien eliminować słabości, wykorzystywać pojawiające się szanse oraz unikać przyszłych zagrożeń.

ANALIZA SWOT

SILNE STRONY	SŁABE STRONY
<ul style="list-style-type: none"> - dobra jakość gleb-wysokie klasy gruntów rolnych, - zwiększająca się liczba ludzi młodych podejmujących studia wyższe, - wzrost zainteresowania tradycją i historią, - dobrze zorganizowany dowóz dzieci do szkół, - dobrze rozwinięta sieć telekomunikacyjna. 	<ul style="list-style-type: none"> - wymagająca modernizacji świetlica, - brak chodników, - brak oświetlenia, - niedostatecznie dobry stan techniczny dróg, - starzejące się społeczeństwo, - brak miejsc rekreacji i wypoczynku, - nie utrwalone tradycje historyczne i pamiątki.
SZANSE	ZAGROŻENIA
<ul style="list-style-type: none"> - rozwój działalności kulturalnej poprzez rozwój i modernizację świetlicy, - dokształcanie mieszkańców - szkolenia i kursy organizowane w odnowionej świetlicy, - sprzyjająca polityka regionalna, w tym adresowana do rozwoju obszarów wiejskich, - zwiększanie się dostępności do kapitałów i środków pomocowych, w tym pochodzących z Unii Europejskiej. 	<ul style="list-style-type: none"> - niebezpieczeństwo wypadków z powodu złej nawierzchni dróg, - ujemny przyrost naturalny, - brak troski o dobro wspólne, - brak zaangażowania społeczności w rozwój wsi, - migracja młodzieży do miast, - rosnące bezrobocie/brak pracy.

VI. Planowane zadania inwestycyjne

Projekty	Cele	Przeznaczenie	Harmonogram realizacji	Kwota i źródło jej pozyskanie
1. Modernizacja świetlicy poprzez: - remont dachu, - zainstalowanie ogrzewania, - wymianę 3 okien, - wymianę drzwi, - doposażenie świetlicy.	- udoskonalenie bazy lokalowej dla działalności kulturalno-oświatowej, szkoleniowej i rozrywkowej, - wzrost estetyki pomieszczeń świetlicowych, - poprawa jakości życia mieszkańców.	Realizacja projektu zakładającego modernizację świetlicy zwiększy atrakcyjność miejscowości na zewnątrz, estetyczny wygląd świetlicy, stanie się wizytówką miejscowości.	2013 rok	Kwota: 100 tys. zł Źródła: - budżet gminy - dotacja z PROW
2. Ułożenie kostki brukowej na placu przy świetlicy	- modernizacja placu uatrakcyjni teren wokół świetlicy, co poprawi jakość życia mieszkańców, w tym mieszkańców z poza obszaru Zagorzyc którzy będą korzystać ze świetlicy.	Inwestycja ma poprawić warunki życia mieszkańców. Ponadto, odnowiony teren wokół świetlicy wpłynie na estetykę miejscowości.	2013 rok	Kwota: 50 tys. zł Źródła: - budżet gminy - dotacja z PROW
3. Modernizacja i naprawa dróg na terenie sołectwa	- rozwój infrastruktury drogowej, poprawa jakości życia mieszkańców, - wzrost atrakcyjności terenu.	Realizacja projektu zakładającego modernizację dróg wpłynie na poprawę warunków życia mieszkańców.	2014 rok – 2015 rok	Kwota: 200 tys. zł. Źródła: - budżet gminy - dotacja z PROW

PLAN ODNOWY MIEJSCOWOŚCI ZAGORZYCE

<p>4. Budowa placu zabaw</p>	<ul style="list-style-type: none"> - stworzenie możliwości aktywnego spędzania czasu na świeżym powietrzu, - rozwój dzieci i młodzieży, - wypełnienie czasu wolnego dzieci, - zapewnienie sprawności fizycznej dzieci, - zdobywanie nowych umiejętności, - nawiązywanie nowych znajomości. 	<p>W związku z tym, że nie ma takiego miejsca we wsi, plac zabaw będzie służył dzieciom jako miejsce aktywnego spędzania wolnego czasu po zajęciach szkolnych, a także w okresie wakacyjnym.</p>	<p>2013 rok</p>	<p>Kwota: 30 tys. zł.</p> <p>Źródła: - budżet gminy - dotacja z PROW</p>
<p>5. Budowa boiska sportowego do piłki nożnej , plażowej, siatkowej, koszykówki oraz tenisa.</p>	<ul style="list-style-type: none"> - stworzenie możliwości aktywnego spędzania czasu na świeżym powietrzu, - rozwój dzieci i młodzieży, - wypełnienie czasu wolnego dzieci, - zapewnienie sprawności fizycznej dzieci, - zdobywanie nowych umiejętności, - nawiązywanie nowych znajomości. 	<p>W związku z tym, że nie ma takiego miejsca we wsi boisko będzie służyło dzieciom i młodzieży jako miejsce aktywnego spędzania wolnego czasu po zajęciach szkolnych, a także w okresie wakacyjnym.</p>	<p>2013 rok</p>	<p>Kwota: 20 tys. zł.</p> <p>Źródła: - budżet gminy - dotacja z PROW</p>
<p>6. Budowa przydomowych oczyszczalni ścieków</p>	<ul style="list-style-type: none"> - poprawa jakości życia mieszkańców, - poprawa walorów 	<p>W każdym domu wytwarza się wiele zanieczyszczeń płynnych. Ich przeznaczeniem</p>	<p>2014 rok</p>	<p>Kwota: 150 tys. zł.</p> <p>Źródła: - budżet gminy</p>

PLAN ODNOWY MIEJSCOWOŚCI ZAGORZYCE

	<p>estetycznych miejscowości, – ochrona środowiska naturalnego.</p>	<p>jest odprowadzenie nieczystości w sposób nieuciążliwy dla mieszkańców i środowiska.</p>		<p>- dotacja z PROW</p>
<p>7. Budowa oświetlenia drogowego (kolonia) Zagorzyce – 25 sztuk</p>	<ul style="list-style-type: none"> - zwiększenie bezpieczeństwa, - usprawnienie ruchu drogowego, - zapobieganie niebezpiecznym zdarzeniom w miejscach niebezpiecznych 	<p>Budowa oświetlenia na terenie wsi ma spełniać swą najważniejszą rolę: wpłynąć na bezpieczeństwo mieszkańców, a tym samym na poprawę jakości życia mieszkańców. Teren na którym będzie realizowana inwestycja znajduje się na obszarze o szczególnym znaczeniu dla zaspokojenia potrzeb mieszkańców, sprzyjających nawiązywaniu kontaktów społecznych, ze względu na ich położenie oraz cechy funkcjonalno-przestrzenne.</p>	<p>2014 rok</p>	<p>Kwota: 100 tys. zł.</p> <p>Źródła: - budżet gminy - dotacja z PROW</p>

Tereny, na których będą realizowane inwestycje znajdują się na obszarze o szczególnym znaczeniu dla zaspokojenia potrzeb mieszkańców, sprzyjających nawiązywaniu kontaktów społecznych, ze względu na ich położenie oraz cechy funkcjonalno-przestrzenne.

VII. Podsumowanie

Zapisy zawarte w Planie Odnowy Miejscowości Zagorzyce spełniają warunek zgodności z zapisami zawartymi w dokumentach dotyczących rozwoju gminy tj. Strategią Rozwoju Gminy Radziejów na lata 2005-2014, Strategią Rozwoju Powiatu Radziejowskiego, Strategią Rozwoju Województwa Kujawsko-Pomorskiego oraz zapisami Strategii Rozwoju Kraju. Cele i zadania określone w Planie Odnowy Miejscowości są wewnętrznie zgodne a ich osiągnięcie i realizacja nie powoduje negatywnych skutków dla osiągnięcia celów i realizacji zadań strategii wyższego rzędu.

Dla potrzeb miejscowości Zagorzyce opracowano zadania jakie powinno się zrealizować w ciągu najbliższych lat, aby poprawić sytuację społeczno-gospodarczą miejscowości wchodzącej w skład całej gminy. W celu stworzenia zbioru inwestycji, działań i zadań, jakie należy przeprowadzić w okresie krótkoterminowym i perspektywicznym na terenie wsi Zagorzyce posłużono się przede wszystkim sugestiami mieszkańców oraz wynikami analizy SWOT.

Planowanymi do realizacji zadaniami we wsi Zagorzyce są więc:

1. Modernizacja świetlicy poprzez: remont dachu, zainstalowanie ogrzewania, wymianę 3 okien, wymianę drzwi, doposażenie świetlicy.
2. Ułożenie kostki brukowej na placu przy świetlicy.
3. Modernizacja i naprawa dróg na terenie sołectwa.
4. Budowa placu zabaw.
5. Budowa boiska sportowego do piłki nożnej i plażowej.
6. Budowa przydomowych oczyszczalni ścieków.

Wszystkie wyżej wymienione zadania możliwe będą do realizacji głównie przy dużej aktywności mieszkańców umiejętnie kierowanych przez miejscowych liderów, przy odpowiednim zrozumieniu i współpracy ze strony władz samorządowych i lokalnych przedsiębiorców i rolników. Oczywiście warunkiem koniecznym jest

PLAN ODNOWY MIEJSCOWOŚCI ZAGORZYCE

zapewnienie odpowiedniego poziomu finansowania tych zadań ze strony władz gminnych, samorządów wyższego szczebla, instytucji dysponujących środkami unijnymi, przedsiębiorstw użyteczności społecznej oraz firm prywatnych.

VIII. Bibliografia, źródła:

- **Augustyniak S.**, *Zarys dziejów sołectw (miejscowości) Gminy Radziejów.*
- **Ignaczak M.**, *Środowiska Kulturowe – uwarunkowania do ochrony dóbr kulturowych Gminy Radziejów*, Poznań 2001.
- Relacje i materiały Wioletty Topolskiej.
- Strategia Rozwoju Gminy Radziejów na lata 2005-2014, Radziejów 2004.
- Strategia Rozwoju Powiatu Radziejowskiego.
- Studium wykonalności i kierunków zagospodarowania przestrzennego Gminy Radziejów, Radziejów 2008.
- Zdjęcia – Wioletta Topolska
- Zdjęcia – archiwum LGD Radziejów.

Plan Odnowy Miejscowości został sporządzony zgodnie z § 10 ust. 2 pkt 1 rozporządzenia MRiRW z 14 lutego 2008 r.